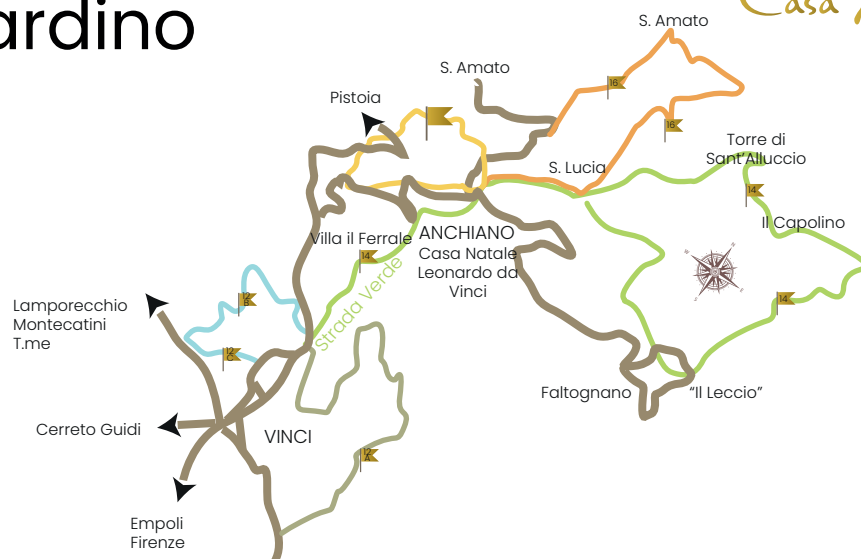


Il Leonardino

Casa Leonardo

- Il Leonardino
- 14 Strada Verde
- 16 Itinerario dei Mulini
- 12 A Itinerario del Poggio di Marradino
- 12 B Itinerario di Poggio dello Zollaio
- 12 C Via di Caterina



Il Leonardino è un sentiero culturale-naturalistico-spirituale sulle tracce del giovane Leonardo da Vinci. Si potranno così ripercorrere i viottoli, le valli, i boschi e le colline tra Anichiano e Montevettolini vivendo un'esperienza unica nel suo genere tra i luoghi natali di Leonardo. L'idea di questo itinerario parte dal suo primo disegno datato 1473 con un appunto di suo pugno "Di Santa Maria della Neve addì 5 daghosto 1473".

LUNGHEZZA: sentiero alto 17 km, sentiero basso 19 km



TOTAL LENGHT : high path 17 km, low path 19 km

TIPO DI PERCORSO: pedonale, ciclistico.



TYPE OF TRACK: walking routes, cycling.

FONDO STRADALE: sterrato con alcuni tratti di strada asfaltata.



ROAD SURFACE: dirt with some parts of paved roads

DIFFICOLTÀ: media



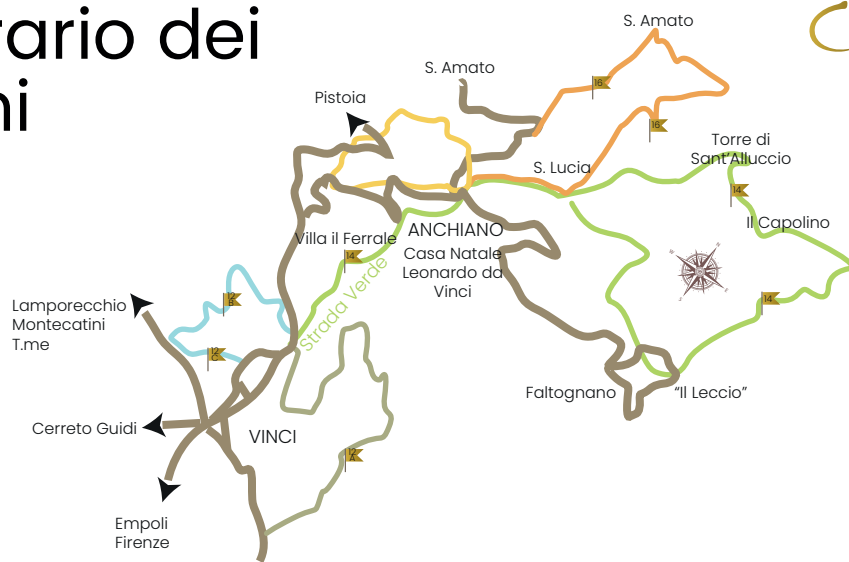
DIFFICULTY: media

Il Leonardino is a cultural-naturalistic-spiritual itinerary in the footsteps of the young Leonardo da Vinci for retracing the pathways, valleys, woods and hills between Anichiano and Montevettolini, while enjoying a unique experience amidst the places of Leonardo's childhood.

The idea of this itinerary stems from his first drawing dated 1473 with a note in his own hand "Di Santa Maria della Neve addì 5 daghosto 1473".



- Il Leonardino
- Strada Verde
- Itinerario dei Mulini
- Itinerario del Poggio di Marradino
- Itinerario di Poggio dello Zollaio
- Via di Caterina



Il sentiero inizia nei pressi dell'antico Mulino Baldassini, sulla strada che conduce alla località di S. Amato. Il Mulino risale al 1581, come è possibile vedere dall'iscrizione scolpita su una delle pietre d'angolo della facciata. Il percorso, ombreggiato e molto fresco d'estate, si inoltra nel bosco a fianco del torrente Vincio che in questo particolare tratto prende il nome di Forra dell'Acqua Santa. Il nome del sentiero è dovuto alla presenza di cinque mulini idraulici, costruiti tra il secolo XVI e XVIII, purtroppo non in buone condizioni, ma dei quali si possono ancora osservare gli elementi caratteristici ed essenziali. Alcuni di essi sono rimasti in funzione fino agli anni '50.

Al termine del sentiero sono visibili i resti del Muro del Barco Reale Mediceo, l'immensa riserva di caccia realizzata nel 1600 che percorreva l'intero Montalbano con un circuito di circa 50 km. Il sentiero della Via dei Mulini è raggiungibile dalla Casa Natale di Leonardo percorrendo un tratto di circa 800 m di strada asfaltata.

LUNGHEZZA: 650 m



TOTAL LENGHT : 650 m

TIPO DI PERCORSO: pedonale, ciclistico.



TYPE OF TRACK: walking routes, cycling.

FONDO STRADALE: sterrato con alcuni tratti di strada asfaltata.



ROAD SURFACE: dirt with some parts of paved roads

DIFFICOLTÀ: facile con lievi pendenze.



DIFFICULTY: easy with light slopes

The trail starts near the old Baldassini mill, on the road that leads to the hamlet of S. Amato. The mill dates back in 1581, as can be seen from the inscription carved on one of the corner stones of the facade. The path, shaded and cool in summer, winds to the forest beside the Vincio stream which in this particular part is named Forra dell'Acqua Santa (Gorge of the Holy water). The name of the trail comes from five water mills, built between XVI and XVIII centuries. The mills are unfortunately not well preserved, but some characteristic elements can still be seen. Some of these mills continued to operate up until the 1950s. At the end of the path there are the remains of the walls of Barco Reale Mediceo, the huge hunting ground, created in the XVII century, that covered the entire Montalbano area with a circuit of about 50 km. The trail of Watermills Road is accessible from the Leonardo's Birthplace along a stretch of about 800 m of paved road.

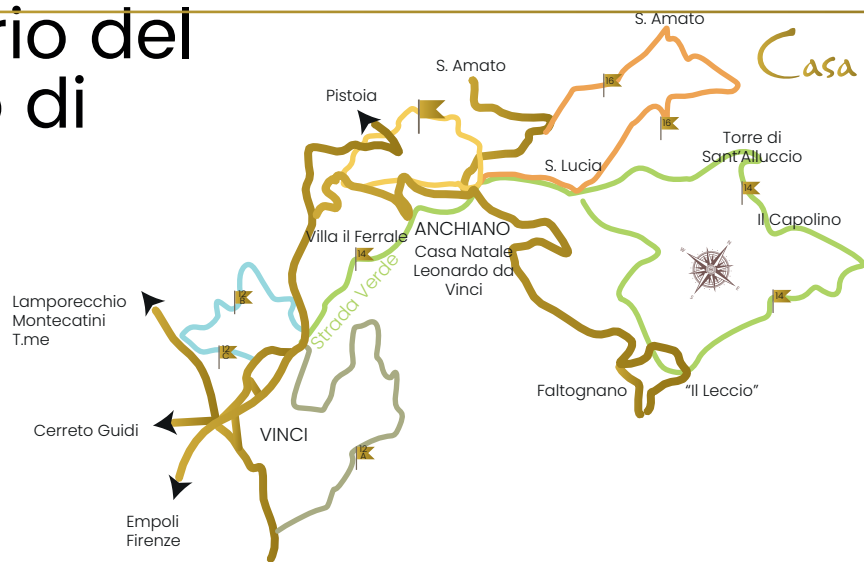


12
A

Itinerario del Poggio di

Casa Leonardo

-  Il Leonardino
-  14 Strada Verde
-  16 Itinerario dei Mulini
-  12 A Itinerario del Poggio di Marradino
-  12 B Itinerario di Poggio dello Zollaio
-  12 C Via di Caterina



Il sentiero ha inizio dal centro di Vinci nei pressi dell'antico Mulino della Doccia, citato da Leonardo da Vinci nel Codice Atlantico. Si tratta di un percorso ad anello che circonda una piccola collina chiamata appunto "Poggio di Marradino", adatto per una breve escursione appena fuori dalla città e per ammirare la bellissima vista del Castello dei Conti Guidi. Questo percorso è di fatto un itinerario Leonardiano poiché il Genio vinciano progettò qui un lago artificiale come è illustrato in tre carte (RLW 12675/12676 e Codice Atlantico fg.952r). Il progetto prevedeva la costruzione di una piccola diga per l'accumulo delle acque da utilizzare per l'irrigazione o come riserva di energia idraulica. Dal percorso del Poggio di Marradino è possibile deviare sulla Via di San Lorenzo (sentiero 8A) verso Faltognano, località nota per il leccio secolare (iscritto nel Registro Alberi Monumentali della Regione Toscana) che si erge imponente nella panoramica piazza antistante l'antica chiesa.

LUNGHEZZA: 3200 m



TOTAL LENGHT : 3200 m

TIPO DI PERCORSO: pedonale, ciclistico.



TYPE OF TRACK: walking routes, cycling.

FONDO STRADALE: sterrato con alcuni tratti di strada asfaltata.



ROAD SURFACE: dirt with some parts of paved roads

DIFFICOLTÀ: facile con medie pendenze.



DIFFICULTY: easy with medium slopes

The trail starts from the center of Vinci near the historic Doccia Mill, cited by Leonardo da Vinci in Codex Atlanticus. It is a circular trail that leads around a small hill called "Poggio di Marradino", perfect for a small excursion just outside the village to admire the beautiful view of the castle. This route is indeed a Leonardian itinerary since three maps (RLW 12675/12676 and Codex Atlanticus fg.952r) illustrate that the Genius of Vinci designed an artificial lake here. The project included the construction of a small dam for the accumulation of water to be used for irrigation or as a reserve for hydraulic energy.

From the trail of Poggio di Marradino it is possible to turn to Via di San Lorenzo (trail 8A) towards Faltognano, known for a centuries-old holly oak tree (registered in the Register of Monumental Trees in Tuscany), that rises impressively on the panoramic square in front of the ancient church.

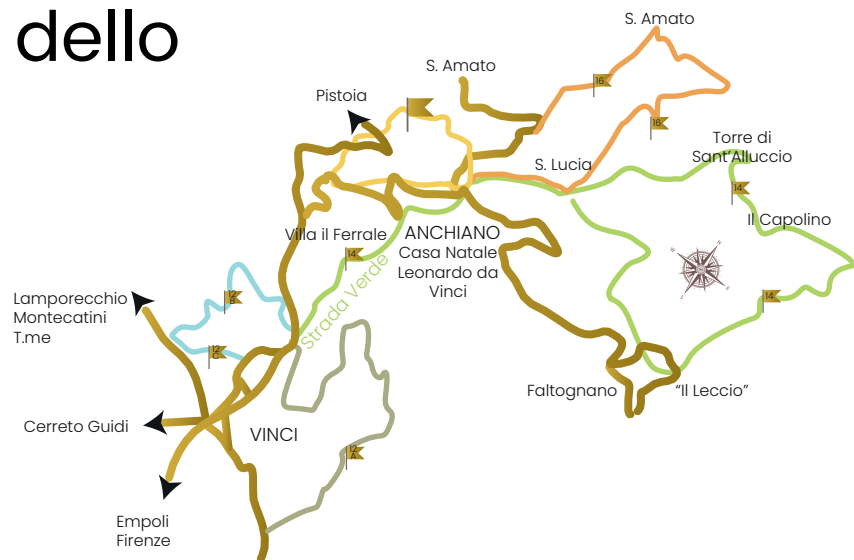


12
B

Itinerario del Poggio dello

Casa Leonardo

-  Il Leonardino
-  14 Strada Verde
-  16 Itinerario dei Mulini
-  12 A Itinerario del Poggio di Marradino
-  12 B Itinerario di Poggio dello Zollaio
-  12 C Via di Caterina



Il sentiero ha inizio da Piazza Leonardo da Vinci, è breve e facilmente percorribile, ideale per una passeggiata veloce immersi tra olivi e vigneti. Si gode di una bellissima vista del paese con i due edifici simbolo del centro storico: la chiesa di Santa Croce e la torre del Castello dei Conti Guidi.

LUNGHEZZA: 1700 m



TOTAL LENGHT : 1700 m

TIPO DI PERCORSO: pedonale, ciclistico.



TYPE OF TRACK: walking routes, cycling.

FONDO STRADALE: sterrato con alcuni tratti di strada asfaltata.



ROAD SURFACE: dirt with some parts of paved roads







DIFFICOLTÀ: facile con deboli pendenze.

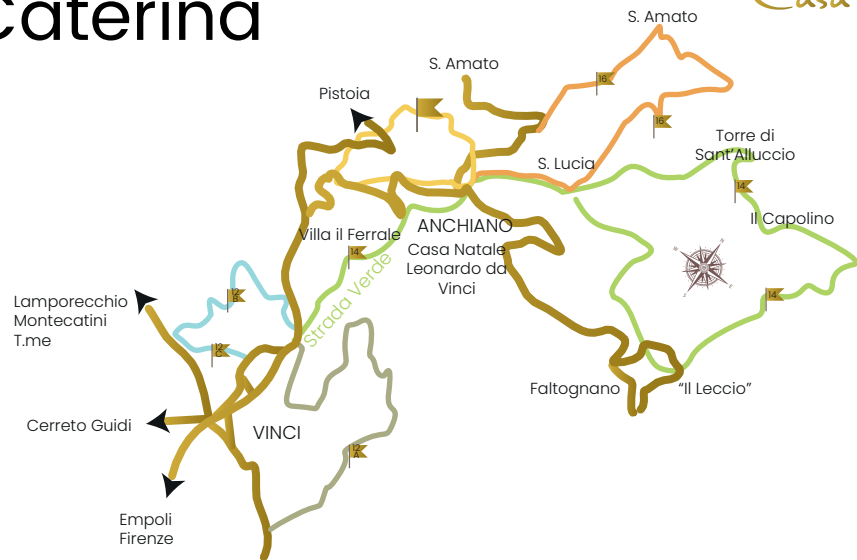


DIFFICULTY: easy with light slopes

The trail, that starts from Piazza Leonardo da Vinci, is short and easily practicable, ideal for a quick stroll amidst the olive trees and wine yards, enjoying a beautiful view of the village with the two iconic buildings of the historic center: the church of Santa Croce and the tower of the Castle of Counts Guidi.



-  Il Leonardino
-  14 Strada Verde
-  16 Itinerario dei Mulini
-  12A Itinerario del Poggio di Marradino
-  12B Itinerario di Poggio dello Zollaio
-  12C Via di Caterina



Il sentiero prende il nome dalla madre di Leonardo: si pensa fosse il percorso che Caterina faceva dalla sua abitazione di San Pantaleo fino alla casa dove suo figlio risiedeva con i nonni a Vinci. Il sentiero ha inizio in piazza Leonardo da Vinci, sotto l'Androne Ciofi. Affascinante il panorama sulla valle del Vincio lungo il percorso.

La Via di Caterina termina idealmente alla chiesa di San Pantaleo, ma è possibile proseguire e tornare al punto di partenza passando per le località Mazzantino e Piastrino.

In inverno o dopo le piogge il sentiero basso lungo il torrente Vincio presenta problemi di fanghiglia.

LUNGHEZZA: 4200 m



TOTAL LENGHT : 4200 m

TIPO DI PERCORSO: pedonale, ciclistico.



TYPE OF TRACK: walking routes, cycling.

FONDO STRADALE: sterrato con alcuni tratti di strada asfaltata.



ROAD SURFACE: dirt with some parts of paved roads

DIFFICOLTÀ: facile con deboli pendenze.

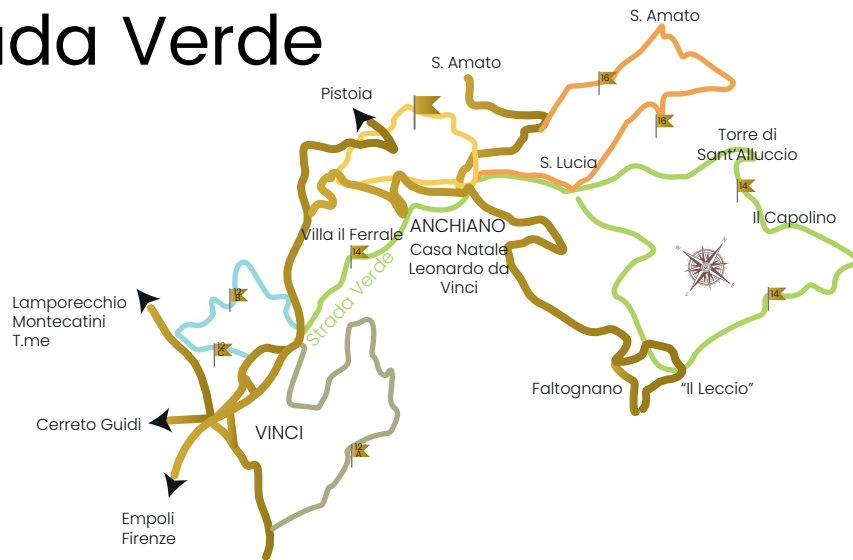


DIFFICULTY: easy with light slopes

The trail takes its name from the mother of Leonardo: it is believed to be the path she took from her home in San Pantaleo to the house where her son lived with his grandparents in Vinci. The path starts in Piazza Leonardo da Vinci, from the underpass Androne Ciofi. The views to the valley of Vincio along the trail are fascinating. Ideally the trail of Via di Caterina ends by the church of San Pantaleo, but it is possible to continue and return to the departure point passing by the hamlets of Mazzantino and Piastrino. In winter or after the rains the low part of the path along the Vincio stream may be muddy.



-  Il Leonardino
-  14 Strada Verde
-  16 Itinerario dei Mulini
-  12 A Itinerario del Poggio di Marradino
-  12 B Itinerario di Poggio dello Zollaio
-  12 C Via di Caterina



Il sentiero collega il centro di Vinci con la Casa Natale di Leonardo di Anichiano. Il percorso inizia sul lato nord del borgo sulla strada asfaltata che passa a fianco del Mulino della Doccia, citato da Leonardo da Vinci nel Codice Atlantico. Prosegue poi salendo ripidamente, immergendosi tra vigne e oliveti e offrendo magnifici scorci di Vinci e del territorio circostante. La Strada Verde è il sentiero più conosciuto e storico di Vinci, in passato veniva chiamata la Via Botanica. Lungo il percorso è possibile visitare il parco artistico Acquaria, deviare per osservare la presa d'acqua del Mulino della Doccia, visitare il caratteristico borgo di Leano, e visitare la sezione espositiva Leonardo e la Pittura, allestita nella splendida cornice della Villa il Ferrale.

LUNGHEZZA: 1800 m (dal centro di Vinci alla Casa Natale di Leonardo)



TOTAL LENGTH : 1800 m (From the town to Leonardo's Birthplace)

TIPO DI PERCORSO: pedonale, ciclistico.



TYPE OF TRACK: walking routes, cycling.

FONDO STRADALE: sterrato con alcuni tratti di strada asfaltata.



ROAD SURFACE: dirt with some parts of paved roads

DIFFICOLTÀ: facile con medie pendenze.



DIFFICULTY: easy with medium slopes

The path links the town to Leonardo's Birthplace in Anichiano. It starts from the northern side of town on the paved road next to Mulino della Doccia, mentioned by Leonardo in the Atlantic Codex. It continues and steeply goes up, among vineyards and olive groves offering you wonderful glimpses of Vinci and the surroundings. Strada Verde is the best - known and most historical path of Vinci, in the past it was called Via Botanica. Along the way you can visit the artistic park Acquaria, you can deviate to the source of Mulino della Doccia, you can briefly visit the picturesque hamlet of Leano, or you can visit del Leonardo exhibit in the wonderful setting of Villa del Ferrale.

